


STRALCIO PLANIMETRIA


Torre Sidra
Area virtuale in
concessione
Mq. 52,00



**TORRE SIDRA (ante
montaggio ponteggio)**



VISTE DALL'ALTO

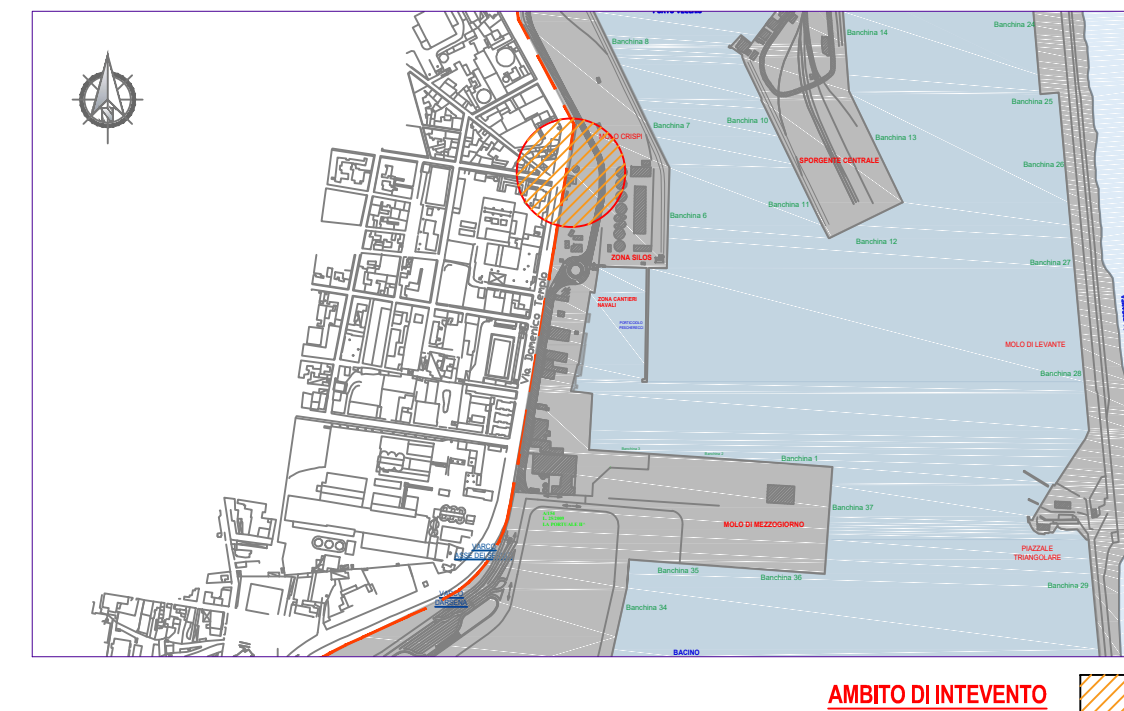


proiezione Area virtuale in concessione mq. 52,00
dimensione ponteggio esistente (13,00 x 13,00 x 24,00) circa

VISTE AEREE TORRE



STRALCIO PLANIMETRIA GENERALE DEL PORTO



AMBITO DI INTEVENTO

STRALCIO AEROFOTOGRAMMETRIA



AMBITO DI INTEVENTO

AREA DISPONIBILE COMPLESSIVA (VIRTUALE)

Foglio di mappa n.69 del Comune di Catania, P.IIa 31703

Area virtuale in concessione mq. 52,00

**Autorità di Sistema Portuale
del Mare di Sicilia Orientale**

Ufficio Territoriale Portuale di Catania

Avviso pubblico
per la concessione demaniale marittima, ai sensi
dell'art.36 del Codice della Navigazione, di un'area
ubicata nel piazzale retrostante il Molo Crispi
presso la TORRE SIDRA da destinare ad
esposizione pubblicitaria a pagamento e
promozione dell'ADSP

elaborato: Planimetria sito e documentazione
fotografica

Scala : fuori scala

redatto da: Ufficio demanio - U.T.P. di Catania



Autorità di Sistema Portuale
del Mare di Sicilia Orientale

Augusta: Palazzina ED1 - C.da Punta
Cugno - Porto Commerciale - 96011
Augusta (SR) / Sicily / Italy -
Tel.: +39 0931 971245

Catania Via Dusmet, s.n. - 95131
Catania / Sicily / Italy -
Tel.: +39 095 535888